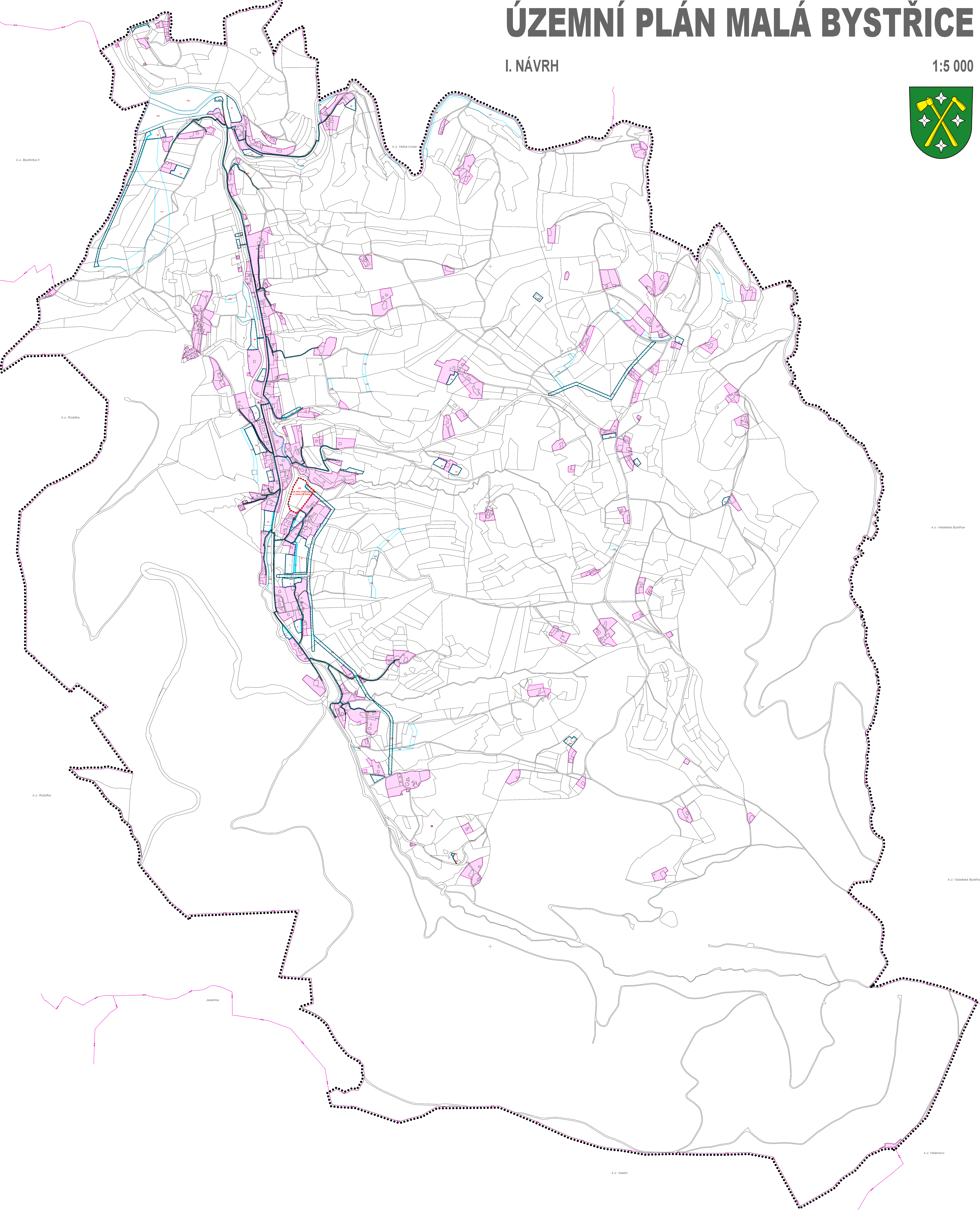


# ÚZEMNÍ PLÁN MALÁ BYSTRICE

I. NÁVRH

1:5 000



## 1. VÝKRES ZÁKLADNÍHO ČLENĚNÍ ÚZEMÍ

ZAHRNUJÍCÍ ÚPLNÉ ZNĚNÍ PO VYDÁNÍ ZMĚNY č. 1

### LEGENDA

#### VYMEZENÍ ÚZEMÍ



- HRANICE ŘEŠENÉHO ÚZEMÍ
- HRANICE ZASTAVĚNÉHO ÚZEMÍ VYMEZENÁ K 30.06.2018
- HRANICE ZASTAVITELNÉ PLOCHY
- HRANICE KATASTRÁLNÍHO ÚZEMÍ MALÁ BYSTRICE

#### ROZVOJOVÉ PLOCHY

- PLOCHY NÁVRHOVÉ - ZASTAVITELNÉ PLOCHY
- NÁVRHOVÉ PLOCHY - ZMĚNY V KRAJINĚ
- ÚZEMNÍ REZERVY

#### PLOCHY S PODROBNĚJŠÍM URB. ŘEŠENÍM

- PLOCHY PRO OVĚŘENÍ ÚZEMNÍ STUDIE



PROJEKTANT URBANISTIKA	PROJEKTANT SPECIÁLISTA		Ing. arch. Jiří Bábek arch. Mgr. Petr Hájek Mgr. Miroslav Čížek Mgr. Miroslav Čížek
VYPRACOVATEL	DOPRAVITEL		
PŘÍROZOVATEL	MÚ. Všechny odd. ÚP, staveb. řádu, ú. dopravy	ÚZEMNÍ PLÁN MALÁ BYSTRICE	
I. Návrh		Datum: listopad 2018	
VÝKRES ZÁKLADNÍHO ČLENĚNÍ ÚZEMÍ (zahrnující úplné znění)		Číslo: 02/2018	
1:5 000		1/1	